



Plano de la Villa de Salobreña

- Oficina de Turismo
- Farmacias
- Centro de Salud
- Parada de Taxis
- Parada de Autobuses
- Alojamientos
- Gasolineras
- Oficina de Correos
- Bancos/Cajas de Ahorros
- Ayuntamiento y Auditorio
- Museo
- Mercado
- Guardia Civil
- Emisora de Radio
- Policía Local

- 1 Barrio de la Loma
- 2 Barrio del Brocal
- 3 La Bóveda
- 4 Barrio y Mirador del Albaycín
- 5 Iglesia de Ntra. Sra. del Rosario
- 6 Castillo Árabe
- 7 Mirador del Postigo
- 8 Paseo de las Flores
- 9 El Peñón
- 10 Barrio de la Fuente
- 11 Museo Histórico
- 12 Casa de la Cultura. Biblioteca
- 13 Parque de la Fuente
- 14 Parque y Mirador del Gambullón
- 15 Fábrica de Azúcar
- 16 Centro de Artesanía

RECORRIDOS DE INTERES



- Loma – La villa
- Brocal – Albaycín
- Barrio de la Fuente
- Parque del Gambullón
- Senderos rurales
- Barrio de las Chozas




Ayuntamiento de Salobreña

www.ayto-salobrena.org

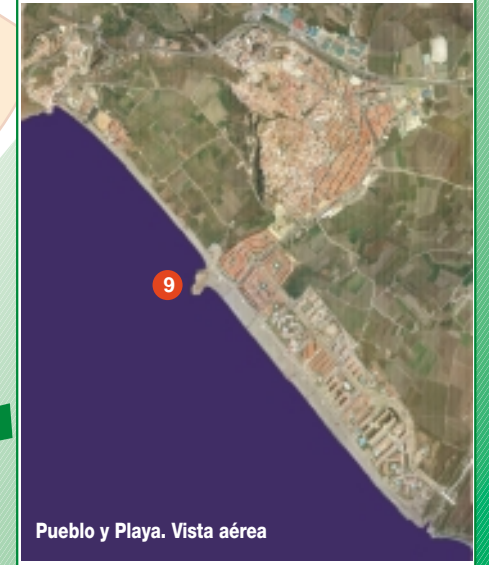
PLANO TURÍSTICO DE SALOBREÑA, CASCO ANTIGUO



Rincón del barrio del Brocal



Pistas de Tenis, en el Polideportivo



Pueblo y Playa. Vista aérea



Granada